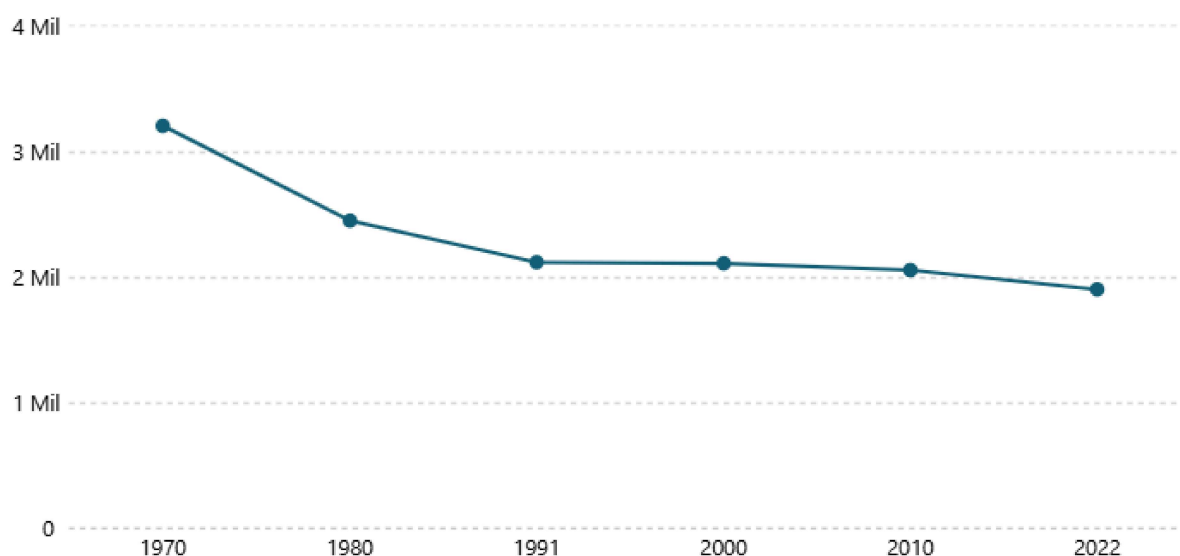


[Iniciar download](#)**DAVINÓPOLIS** GO

Código do Município: 5206909

**Gentílico:**
Davinopolino**Aniversário:**
14 de novembro**Prefeito:**
Vanusa Aparecida Bento
Gomes

IBGE - Censo 2022

POPULAÇÃO (2022)**1.902 pessoas**

Ranking no país: 5466° de 5570	Ranking no estado: 240° de 246	Ranking na região geográfica imediata: 9° de 10
-----------------------------------	-----------------------------------	---

DAVINÓPOLIS GO

Código do Município: 5206909

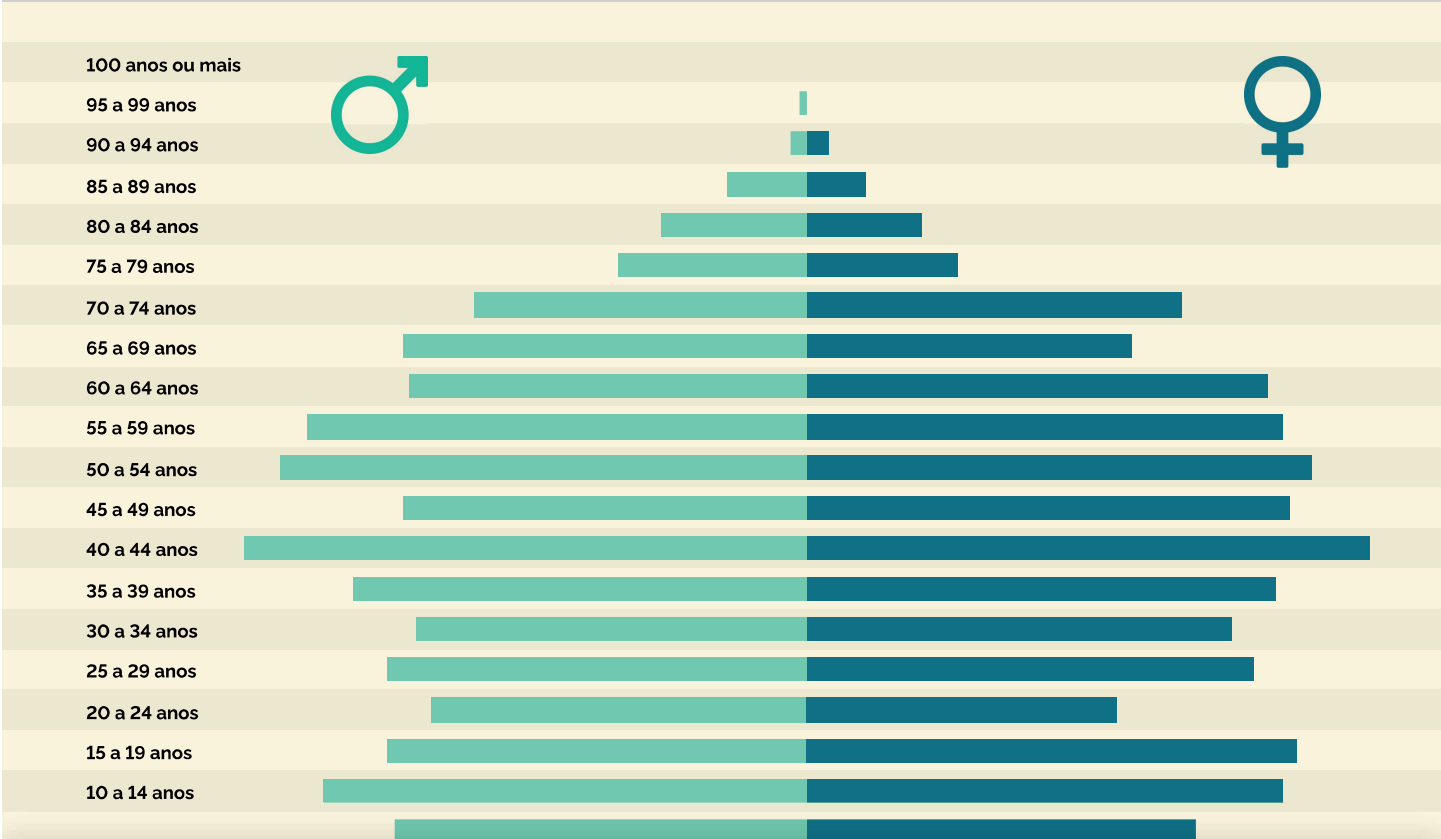
IBGE - Censo 2022 DENSIDADE DEMOGRÁFICA (2022)	3,94 hab. / Km2
--	------------------------

Ranking no país: 5068° de 5570	Ranking no estado: 193° de 246	Ranking na região geográfica imediata: 9° de 10
-----------------------------------	-----------------------------------	---

IBGE - Área territorial brasileira ÁREA TERRITORIAL (2024)	482,857 Km2
--	--------------------

Ranking no país: 2518° de 5570	Ranking no estado: 164° de 246	Ranking na região geográfica imediata: 6° de 10
-----------------------------------	-----------------------------------	---

IBGE - Censo 2022 PIRÂMIDE ETÁRIA (2022)	Idade mediana: 40
--	--------------------------




DAVINÓPOLIS GO

Código do Município: 5206909

IBGE - Censo 2022

COR OU RAÇA (2022)

Cor ou raça predominante: Parda



Branca: 825



Preta: 89



Amarela: 0



Parda: 985

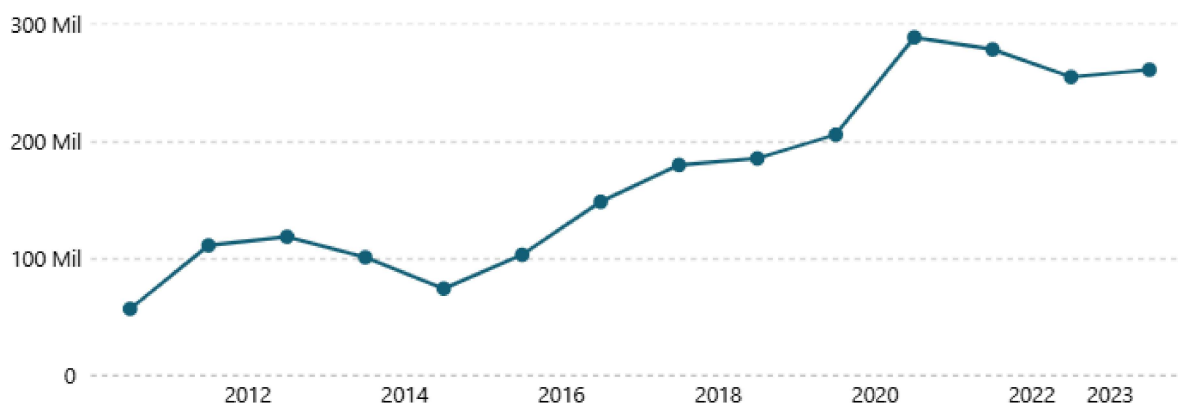


Indígena: 3

IBGE, ÓRGÃOS ESTADUAIS DE ESTATÍSTICA E SECRETARIAS ESTADUAIS DE GOVERNO

PIB PER CAPITA (2023)

R\$ 261.043,27



Ranking no país:

42° de 5570

Ranking no estado:

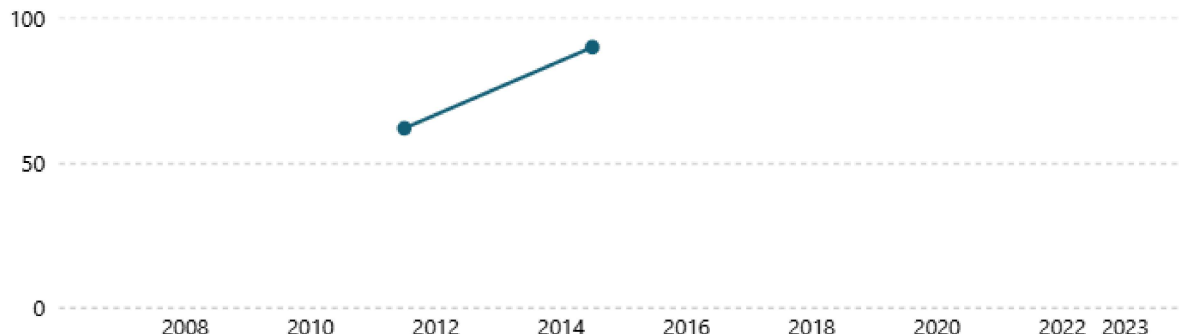
2° de 246

Ranking na região

geográfica imediata:

2° de 10

DATASUS

MORTALIDADE INFANTIL (2023)**- óbitos / mil nascidos vivos**

Ranking no país:

-

Ranking no estado:

-

Ranking na região
geográfica imediata:

-

IBGE - ESTATÍSTICA DO REGISTRO CIVIL

CASAMENTOS (2024)**3 casamentos**

Ranking no país:

10111° de 5570

Ranking no estado:

469° de 246



Ranking no país:

-

Ranking no estado:

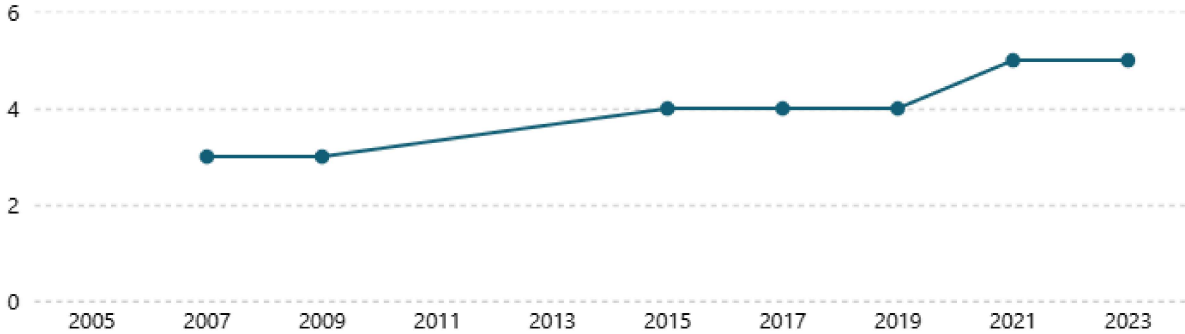
-

INEP

IDEB - Índice de Desenvolvimento da Educação Básica (2023)

anos finais do ensino fundamental - rede pública

5,7



Ranking no país:

398° de 5570

Ranking no estado:

69° de 246

DAVINÓPOLIS GO

Código do Município: 5206909

MINISTÉRIO DOS TRANSPORTES - SENATRAN

FROTA DE VEÍCULOS (2024)

1.140 veículos



1,5 Mil

1 Mil

500

0

2008

2010

2012

2014

2016

2018

2020

2022

2024

**Ranking no país:**

5093° de 5570

Ranking no estado:

226° de 246

DAVINÓPOLIS GO**Código do Município:** 5206909**HISTÓRICO**

Em 1948, José David de Souza e sua esposa D^a Dorcília Cândida de Jesus doaram uma área de aproximadamente 10.000 m² à Prefeitura Municipal de Catalão para a construção de uma escola rural, dando origem ao município.

Por volta de 1950, apareceram as primeiras casas nos arredores da escola, passando o local a ser conhecido pelo nome de Grupo. Naquele ano, foi construída a ponte sobre o Rio São Marcos, que além de facilitar o escoamento dos produtos da região deu grande impulso ao povoado. Passou a ser denominado Povoado da Barra, por sua proximidade das barras do Rio São Bento com o Rio São Marcos, e deste com o Rio Paranaíba.

Em 1952, outra ponte foi edificada, então sobre o Rio São Bento, obra da maior importância para a localidade.

O topônimo é em homenagem à família de David de Souza, cujo chefe, José David de Souza foi o fundador da localidade.

Fonte:

Davinópolis (GO). Prefeitura. 2017. Disponível em:

<http://www.davinopolis.go.gov.br/historia,IF,ODM.html>. Acesso em: mar. 2017.

